




Zeichenerklärung

-  Gleise
-  Hauptgebäude (förderfähig)
-  Hauptgebäude (nicht förderfähig)
-  Nebengebäude
-  60 dB(A) Isophone nachts
-  Gewerbegebiete, Industriegebiete (GE, GI)
-  Mischgebiete (MI, MK)
-  Wohngebiete (WA, WR)
-  Schulen (SOS), Krankenhaus (SOK)
-  Wohngebäude Außenbereich (vgl. MI)



Pegeltabellen

-  Punkt ohne Grenzwertüberschreitung
-  Punkt mit Grenzwertüberschreitung
-  Fassade mit Grenzwertüberschreitung

Nach 1974 errichtete Gebäude sind mit einem Stern in Orange gekennzeichnet und hellgelb hinterlegt.


Gebäude mit einem grünen Stern sind auch nach 1974 errichtet, befinden sich jedoch in einem B-Plan-Gebiet vor 1974.

Index	Änderung bzw. Ergänzung	Name:	Datum:
-------	-------------------------	-------	--------

<p>Auftraggeber:</p> <p>DB ProjektBau GmbH, RB West </p> <p>Portfolio Lärmsanierung I. BV-W-P (Ä5) Hinüberstraße 8 30175 Hannover</p>	<p>Auftragnehmer:</p> <p>ISU Plan </p> <p>Planungsgruppe für Immissionsschutz Stadtplanung Umweltplanung</p> <p><small>Helmholtzstr. 2-9 10587 Berlin</small></p> <p><small>Tel.: 030 / 39 49 47 51 Fax.: 030 / 39 49 47 69 info@ISU-Plan.de</small></p>
---	--

Projekt:	Lärmsanierung an Schienenwegen des Bundes Ortsdurchfahrt Hude, Strecke Oldenburg (Oldb) Hbf - Bremen Hbf, Nr. 1500 Hude: km 4,910 bis km 19,380	Blatt Nr.: 7 von 13 (bahnlinks)		
Projektnummer:		Maßstab: 1:1500		
Plandarstellung:	Lageplan der Immissionsorte ohne Lärmschutzmaßnahmen Gebäude mit Überschreitung der Lärmsanierungsgrenzwerte bahnlinks km 14,400 bis km 14,700	Datum	Name	
		gezeichnet:	Juli 2014	Kot
		bearbeitet:	Juli 2014	Jörend
		geprüft:	Juli 2014	Baumgärtel

Maßstab 1:1500



ohne Lärmschutz

tz"-
eider DB Netz AG