

## Huder Radrundtour - Durch idyllische Bauerschaften

**Länge:** 26,03 km

**Start:** Parkplatz Kirchstraße

**Ziel:** Parkplatz Kirchstraße

### Informationen

Knotenpunkte:

(74) - 34 - 10 - 61 - 13 - 22 - 45 - 57 - 17 - 64 - 74

Sehenswertwert:

Kapitäns- und Kaufmannshäuser im Ortskern, alte Eichen, idyllische Bauernhäuser und blühende Gärten, Vielstedter Bauernhaus, Artesischer Brunnen, Sandersfelder See, Historischer Klosterbereich.

Einkehr:

Gastronomie im Ortskern Hude, Ortsteil Vielstedt und am Golfplatz

Wegbeschreibung:

Start am Parkplatz Kirchstraße, links Richtung Parkstraße, dann rechts abbiegen auf Parkstraße und Straßenverlauf folgen, vorbei an (34). Bei Gabelung in Höhe Bahnhof, links halten Auf der Nordheide. Kurz vor Bahnunterführung links abbiegen in Am Bahndamm, weiter bis Dorfstraße (10), dann rechts, Bahnübergang queren (61) und rechts ab in Führenweg und links in Wübbenhorster Weg. Huder Straße (L867) überqueren und weiter in Nordenholzer Weg bis Gabelung, dann weiter über Auf dem Berg bis Nordenholzer Straße. Links abbiegen und Straßenverlauf folgen. Links ab in Brookweg, rechts in Schafforth, weiter bis Nordenholzer Straße (13), links weiter bis Vielstedter Straße (K228), dann links weiter zu (22).

(Tipp: Für Abstecher zum Vielstedter Bauernhaus zu Am Bauernhaus abbiegen!)

Rechts abbiegen in Kirchzimmer Straße, Straßenverlauf folgen bis Im Dorf, dort rechts abbiegen bis Bremer Straße. Straßenverlauf folgen bis Sandersfeld, dann links abbiegen in Hasenlager, rechts in Sandersfelder Weg bis (45). Hier steht eine Fahrrad-Reparaturstation! Rechts weiter entlang Orthstraße durch Hurrel (57). Bremer Straße überqueren und weiter in Hurreler Straße. Straßenverlauf folgen, vorbei (!) an (17) und nach ca. 100 m links in Lehmweg abbiegen. Vorbei an Golfplatz und dem Wegverlauf folgen bis Linteler Kirchweg, diesen queren und weiter entlang Linteler Straße, Bahnlinie queren. Vorbei (!) an (64) und dem Straßenverlauf in Richtung Hude folgen. Bei St.-Elisabth-Kirche (74) links auf Kirchstraße und ca. 200 m zurück zum Ausgangspunkt Parkplatz Kirchstraße.

(Tipp: Für Abstecher in den historischen Klosterbereich, gegenüber St.-Elisabeth-Kirche in die Von-Witzleben-Allee einbiegen!)

### Kontakt

Touristik-Palette Hude e.V.

[www.touristik-palette-hude.de](http://www.touristik-palette-hude.de)

04408/80 90 950

### Standort

Landkreis Oldenburg, Niedersachsen

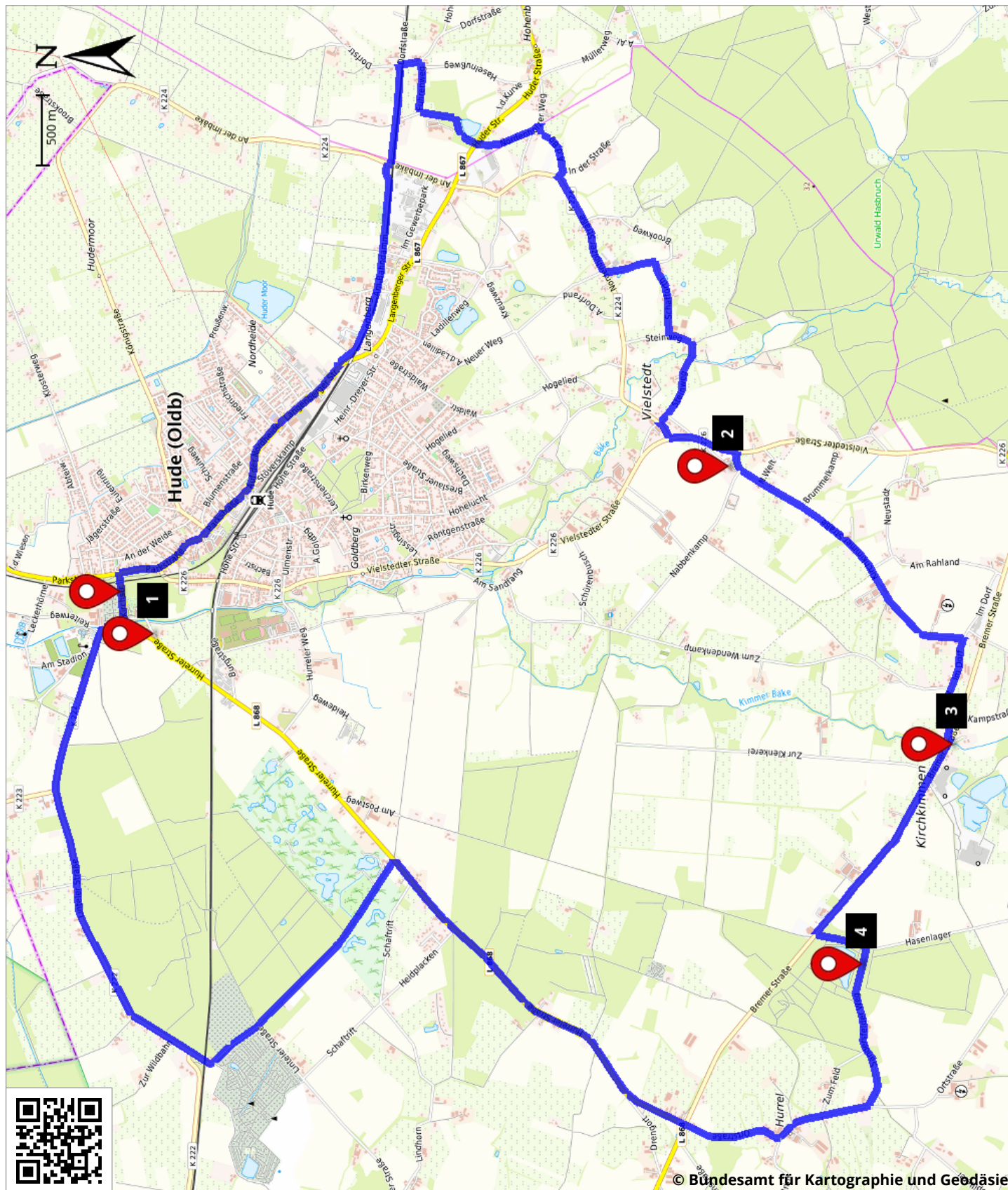
N 53.118282, E 8.451233 - WGS84 · EPSG:4326

# Huder Radrundtour - Durch idyllische Bauerschaften

**Länge:** 26,03 km

**Start:** Parkplatz Kirchstraße

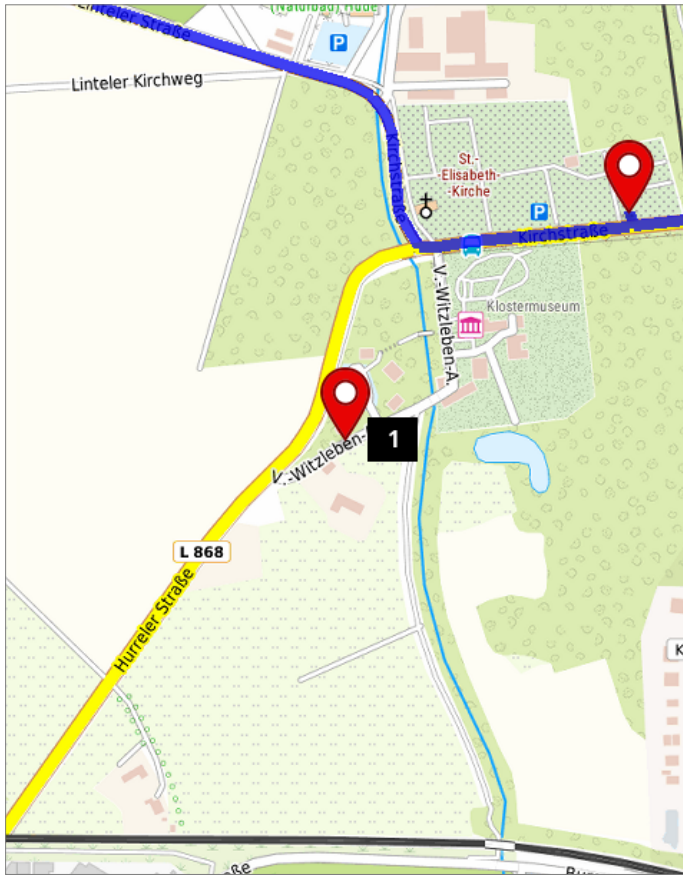
**Ziel:** Parkplatz Kirchstraße



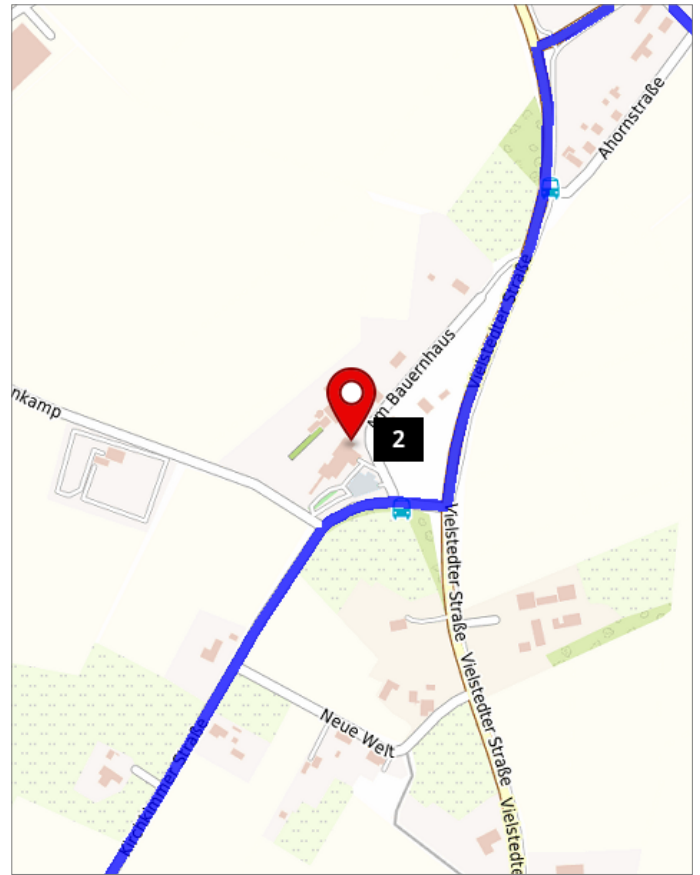
© Bundesamt für Kartographie und Geodäsie

# Huder Radrundtour - Durch idyllische Bauerschaften

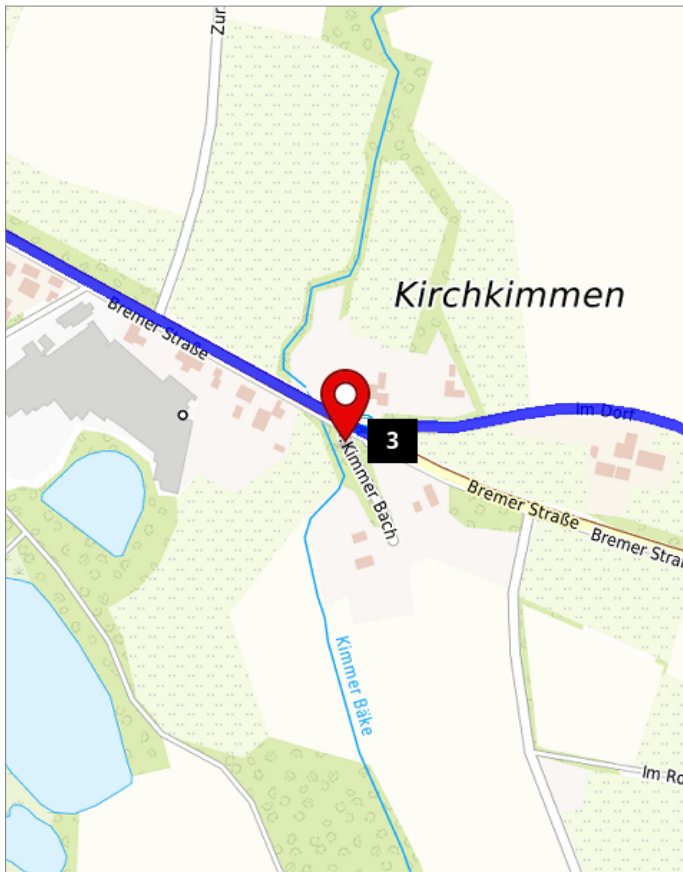
Detailkarte 1 - Hude



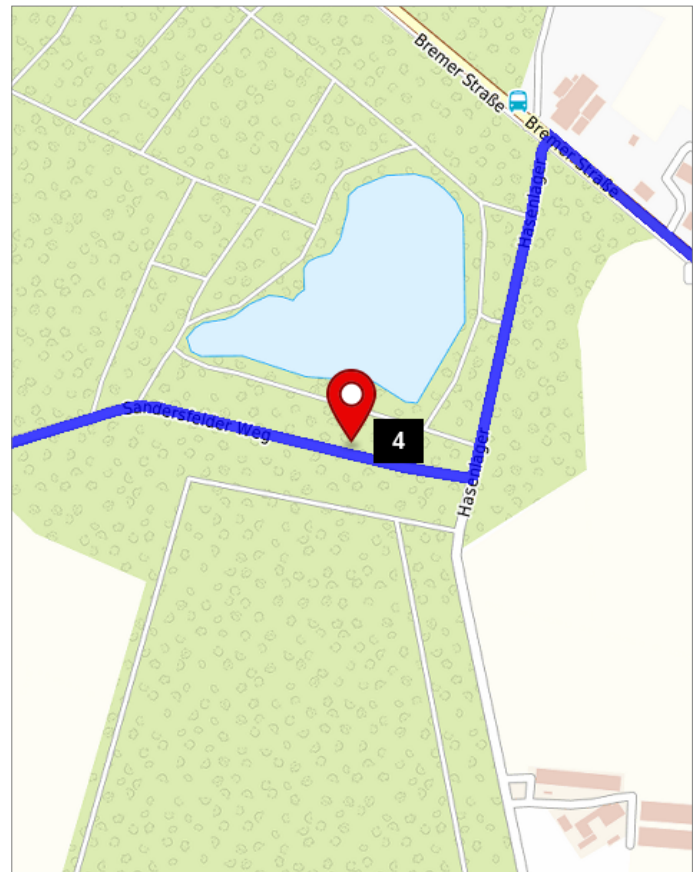
Detailkarte 2 - Hude



Detailkarte 3 - Hude



Detailkarte 4 - Hude



## Huder Radrundtour - Durch idyllische Bauerschaften

### Interessantes entlang der Tour

Die Nummer vor den Einträgen entsprechen den Nummern in der Karte.  
Es wird ausschließlich Interessantes in direkter Nähe der Tour auf der Karte dargestellt.

### Baudenkmäler

---

#### **1** Historischer Klosterbereich Hude

Von-Witzleben-Allee 3, 27798 Hude  
Detailkarte 1

### Gastronomie

---

#### **2** Vielstedter Bauernhaus

Am Bauernhaus 1, 27798 Hude  
Telefon: 04408 369  
Detailkarte 2

### Natur / schöne Aussichten

---

#### **4** Sandersfelder See

Sandersfelder Weg, 27798 Hude  
Detailkarte 4

### Weitere Sehenswürdigkeiten

---

#### **3** Artesischer Brunnen

Am Kimmer Bach, 27798 Hude  
Detailkarte 3