

## Huder Radrundtour - Geest, Moor und Huntedeich

**Länge:** 31,47 km  
**Karten:** erhältlich

**Start:** Parkplatz Kirchstraße  
**Ziel:** Parkplatz Kirchstraße



Collage.jpg

### Informationen

**Knotenpunkte:**  
 74 - 64 - 38 - 23 - 48 - 69 - 17 - 74

#### Sehenswert:

Besondere Abschnitte der drei Landschaftsformen Marsch, Moor und Geest, Lindenallee am Holler Kirchweg und St. Dionysius Kirche auf dem Holler Sandberg, Huntedeich mit Aussichtspunkt, Historischer Klosterbereich Hude.

#### Einkehr:

Gastronomie in den Ortskernen Hude und Wüstring sowie in Oberhausen.

#### Wegbeschreibung:

Start am Parkplatz Kirchstraße, rechts auf Kirchstraße Richtung (74) St.-Elisabeth-Kirche, hier rechts abbiegen in Linteler Straße. Nach ca. 3,5 km rechts abbiegen in Zur Wildbahn (64), (Tipp: Für Abstecher zu Wittemoor und Bohlenweg, nach 500 m rechts abbiegen!) dem Radweg über Grummersorter Dorfstraße folgen, vorbei am Demeterhof in Grummersort, weiter in Richtung Holle bis Holler Landstraße.

An Holler Landstraße rechts abbiegen und dem Straßenverlauf folgen, dann links in Holler Kirchweg abbiegen bis St. Dyonisiuskiche. Kirche rechts umfahren und nach ca. 250 m rechts abbiegen. Danach links abbiegen auf Hollersiel. (Tipp: Aussichtspunkt am Schöpfwerk Holle, Blick zur Hunte und über den Deich.)

Weiter auf Holler Siel entlang der Hunte bis (38). Dann links abbiegen in Gellenerhörne, geradeaus bis Holler Landstraße und hier rechts abbiegen. Dem Straßenverlauf folgen, links in Neuenweger Reihe (23), Bahnlinie queren und Straßenverlauf folgen, vorbei an (48) und links abbiegen in Über `m Erdbrahm. An Hauptstraße (69) rechts abbiegen, dann links in Ströhenweg. Ströhenweg wird zum Dammanweg. Links ab in Linteler Straße und kurz danach rechts ab in Lindhorn, bei Gabelung weiter Lindhorn folgen und dann halbrechts in Schaftrift.

An Hurreler Straße (17), links abbiegen, dem Weg folgen Richtung (74) und Ausgangspunkt Parkplatz Kirchstraße. (Tipp: Für Abstecher in den historischen Klosterbereich, gegenüber St.-Elisabeth-Kirche in die Von-Witzleben-Allee einbiegen!)

### Kartenmaterial

Für diese Tour ist Kartenmaterial erhältlich.

### Kontakt

Touristik-Palette Hude e.V.  
[www.touristik-palette-hude.de](http://www.touristik-palette-hude.de)  
 04408/80 90 950

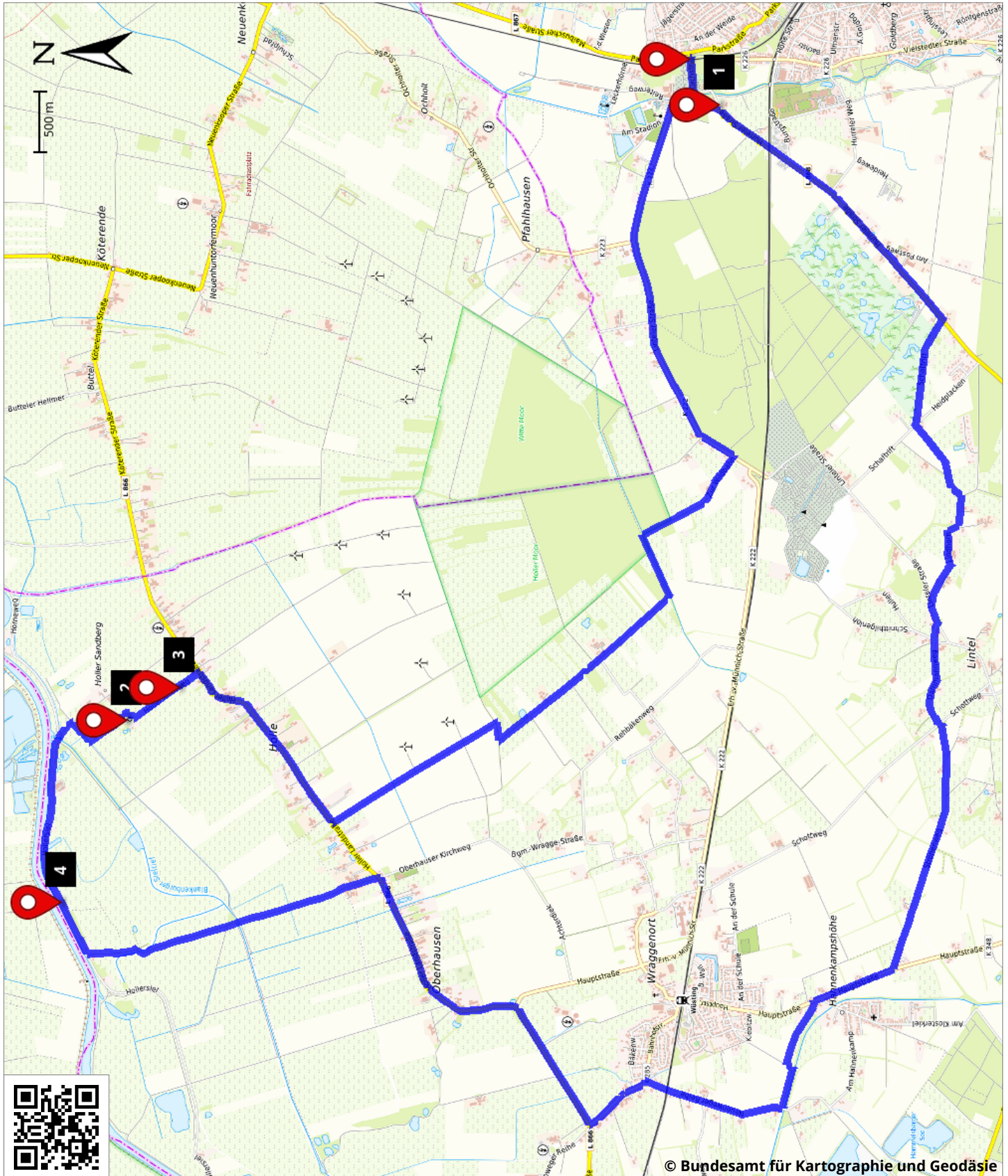
### Standort

Landkreis Oldenburg, Niedersachsen  
 N 53.118311, E 8.45237 - WGS84 · EPSG:4326

# Huder Radrundtour - Geest, Moor und Huntedeich

**Länge:** 31,47 km  
**Karten:** erhältlich

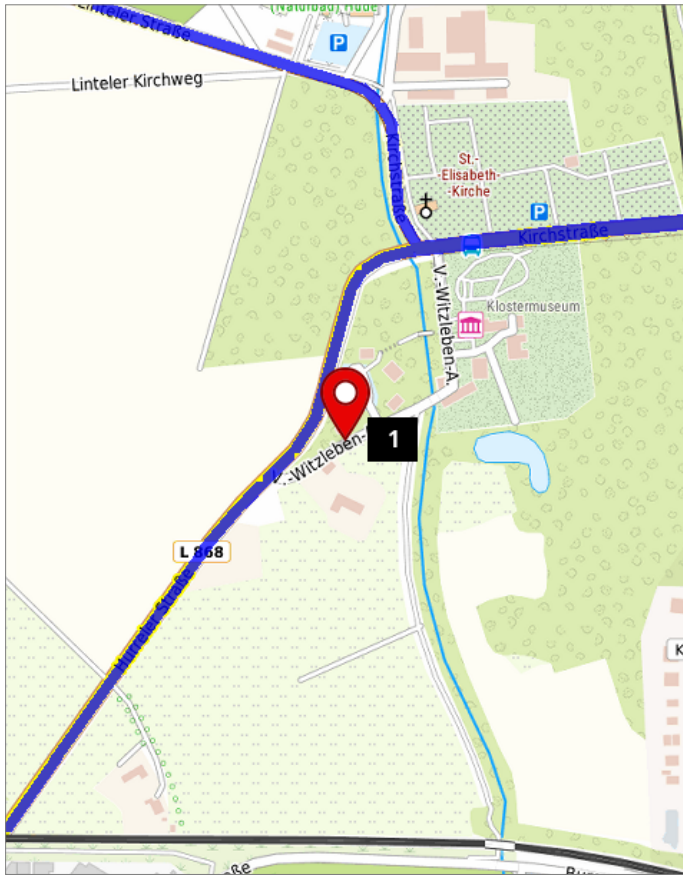
**Start:** Parkplatz Kirchstraße  
**Ziel:** Parkplatz Kirchstraße



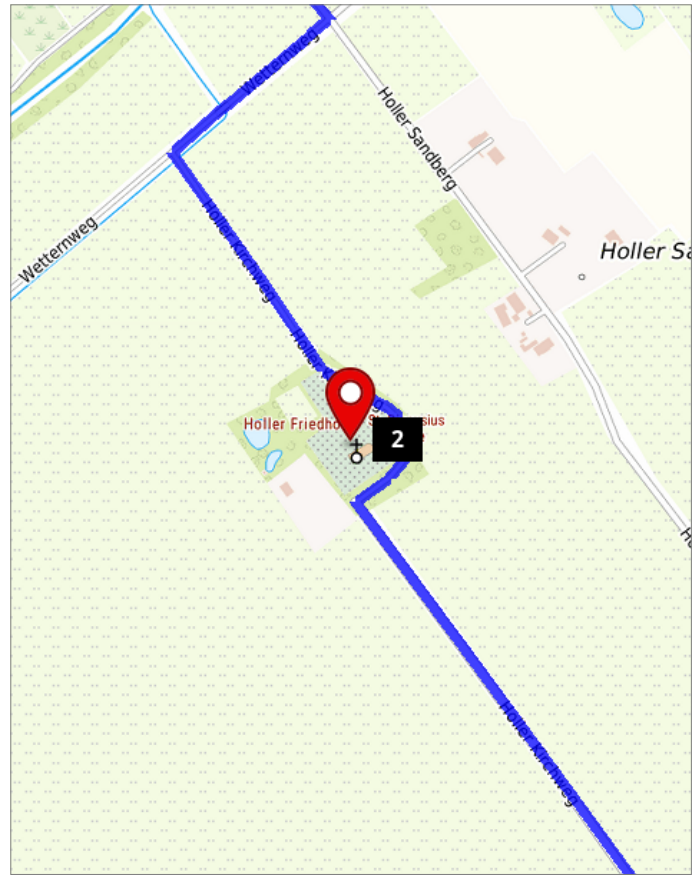


# Huder Radrundtour - Geest, Moor und Huntedeich

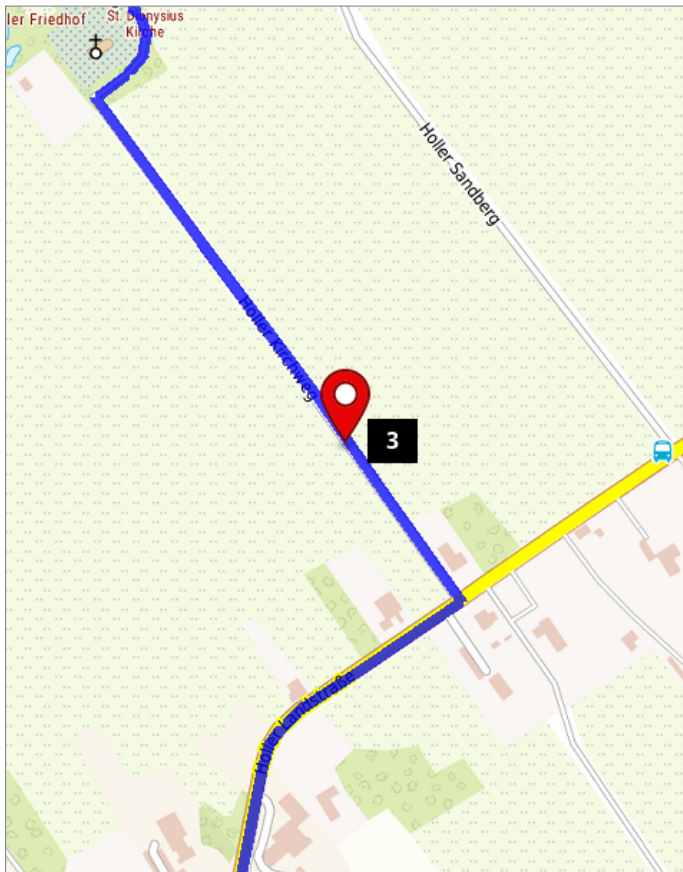
**Detailkarte 1 - Hude**



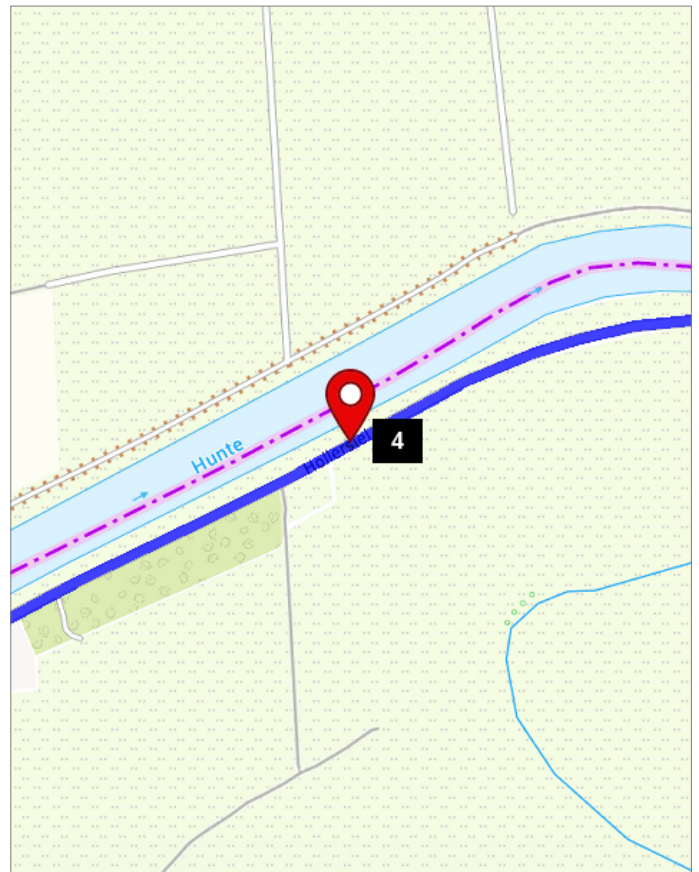
**Detailkarte 2 - Hude**



**Detailkarte 3 - Hude**



**Detailkarte 4 - Hude**



## Huder Radrundtour - Geest, Moor und Huntedeich

### Interessantes entlang der Tour

Die Nummer vor den Einträgen entsprechen den Nummern in der Karte.  
Es wird ausschließlich Interessantes in direkter Nähe der Tour auf der Karte dargestellt.

### Baudenkmäler

---

**1 Historischer Klosterbereich Hude**

Von-Witzleben-Allee 3, 27798 Hude

Detailkarte 1

### Kirchen (sehenswert)

---

**2 St. Dionysius Kirche Holle**

Holler Kirchweg, 27798 Hude

Detailkarte 2

### Natur / schöne Aussichten

---

**3 Lindenallee am Holler Kirchweg**

Holler Kirchweg, 27798 Hude

Detailkarte 3

**4 Huntedeich**

Hollersiel, 27798 Hude

Detailkarte 4